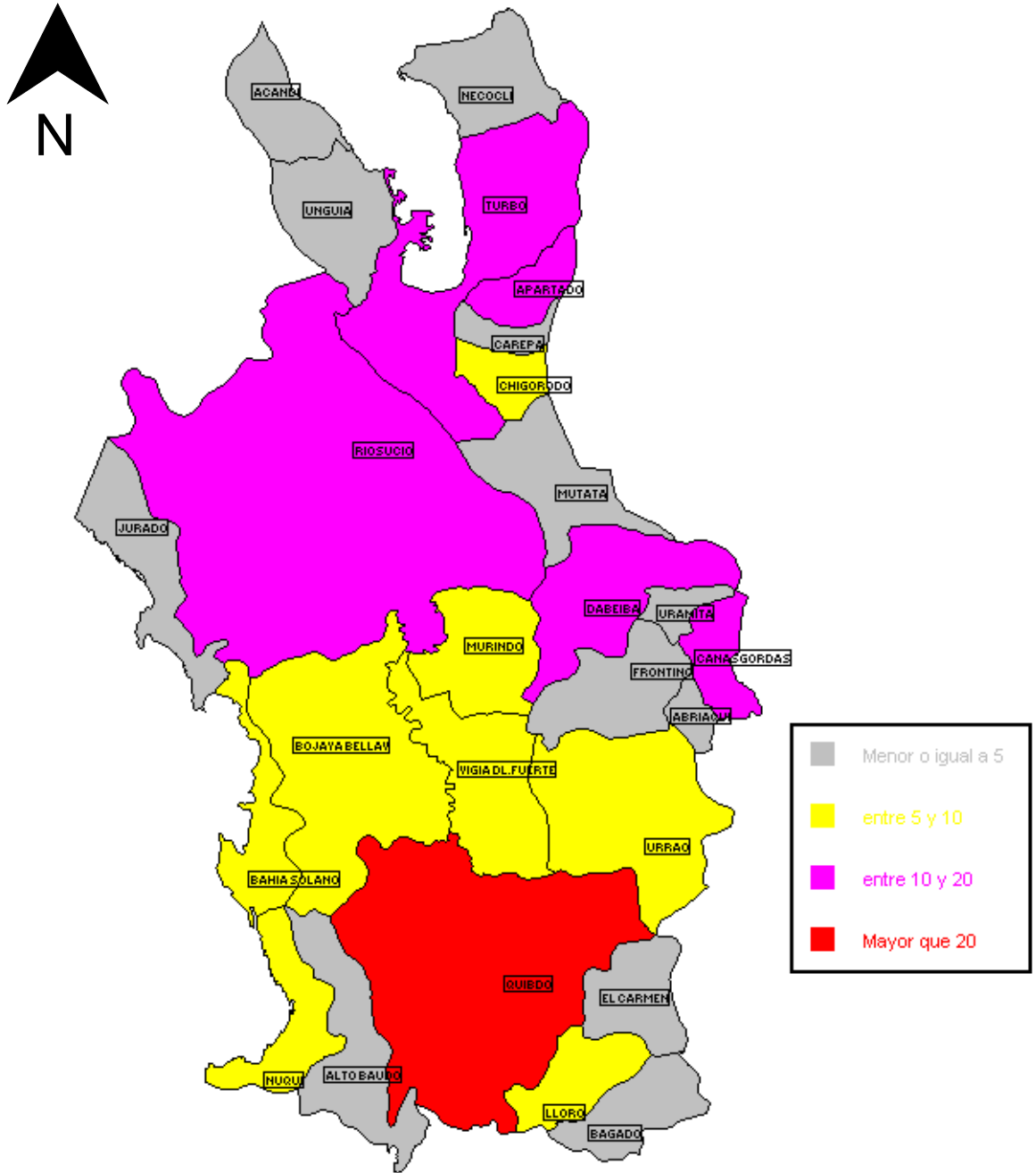


Fuente: DesInventar (1997).

Figura 4.1 Localización, área del proyecto y área con análisis de los desastres recientes.



Fuente: Desinventar (1997).

Figura 4.2 Reportes de desastres, 1960 - 1996.

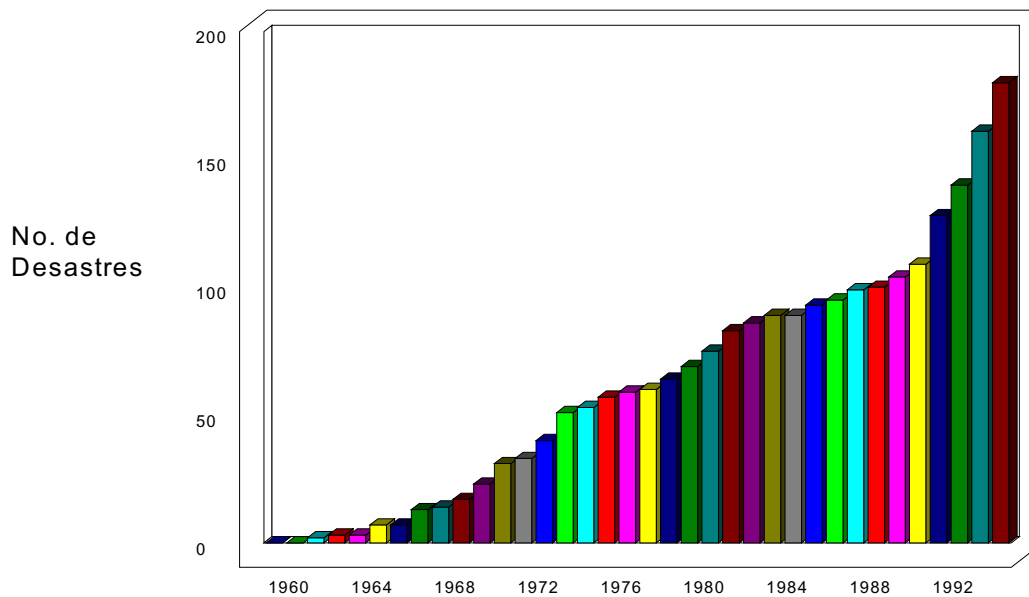
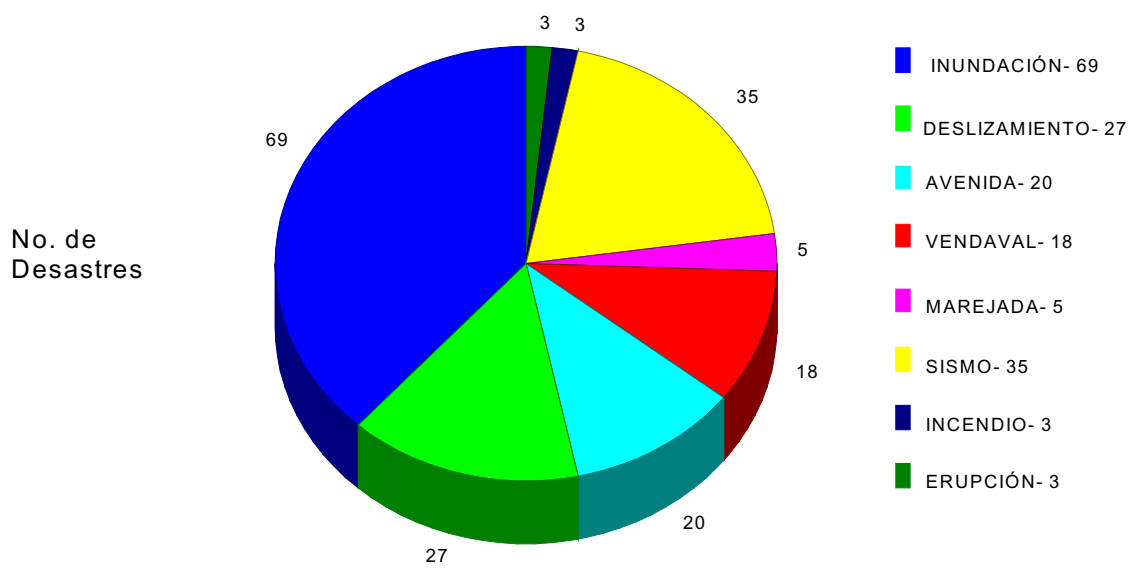


Figura 4.3 Acumulativo de los desastres, 1960-1996.



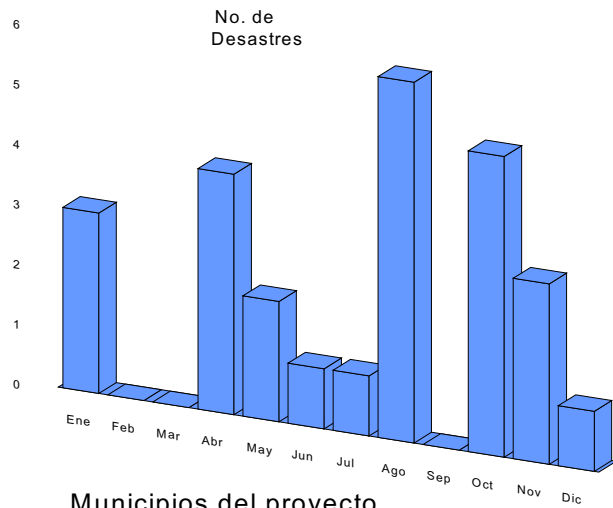
Fuente: DesInventar (1997).

Figura 4.4 Tipología de los desastres, 1960 - 1996.

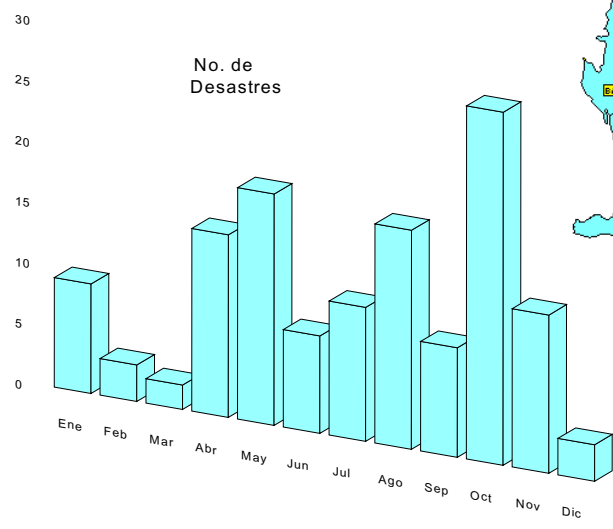
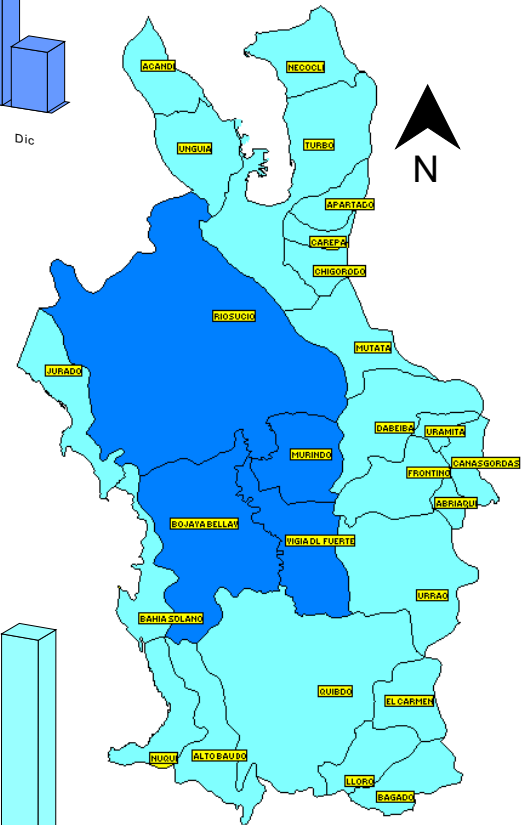


Fuente: DesInventar (1997).

Figura 4.5 Inundaciones, deslizamientos, avenidas, vendavales y marejadas, 1960 - 1996.



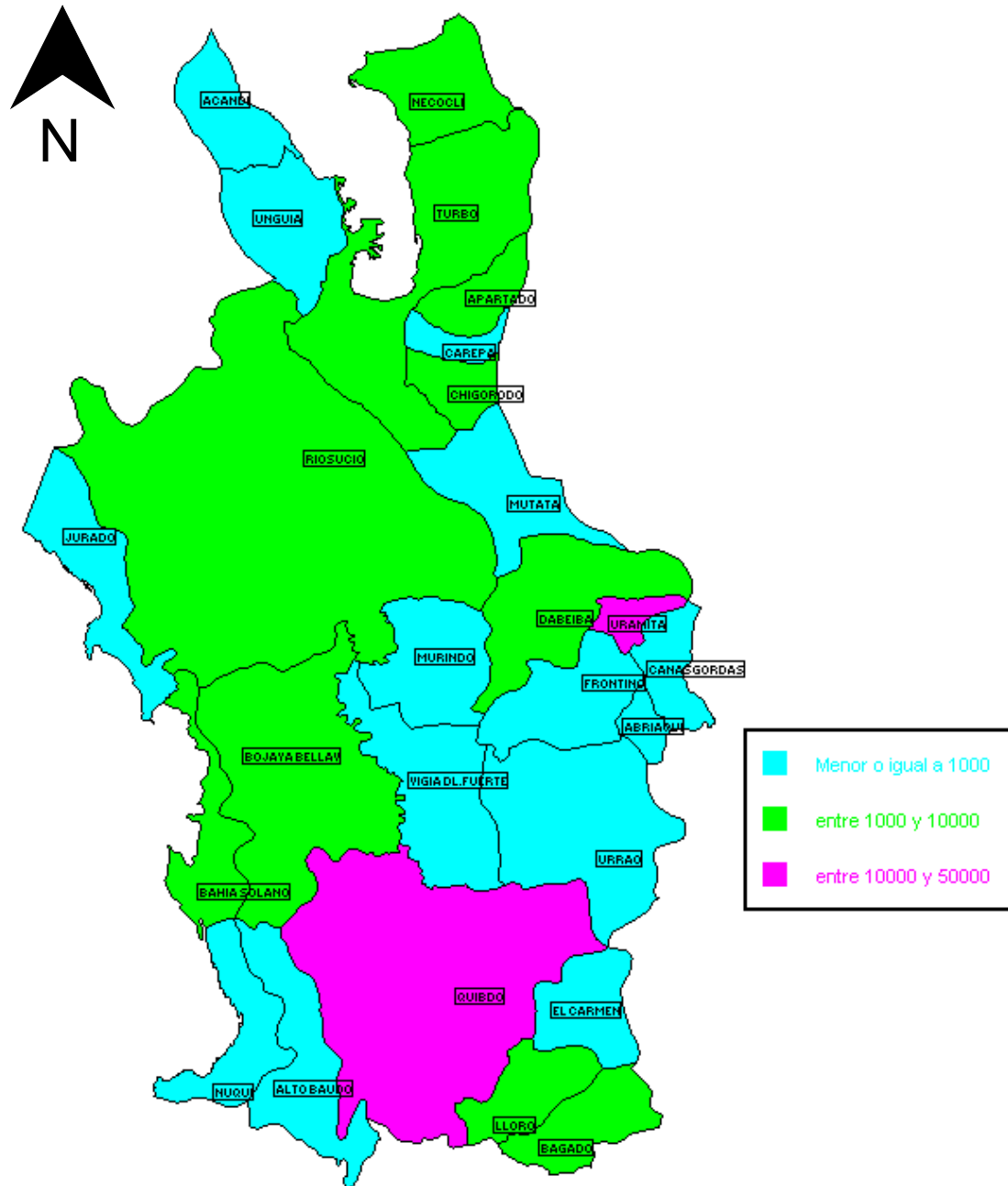
Municipios del proyecto (Atrato Medio)



Región del Atrato

Fuente: DesInventar (1997).

Figura 4.6 Reportes de desastres hidrometeorológicos mensual multianual, 1960 - 1996.



Fuente: DesInventar (1997).

Figura 4.7 Afectados por desastres, 1960-1996.

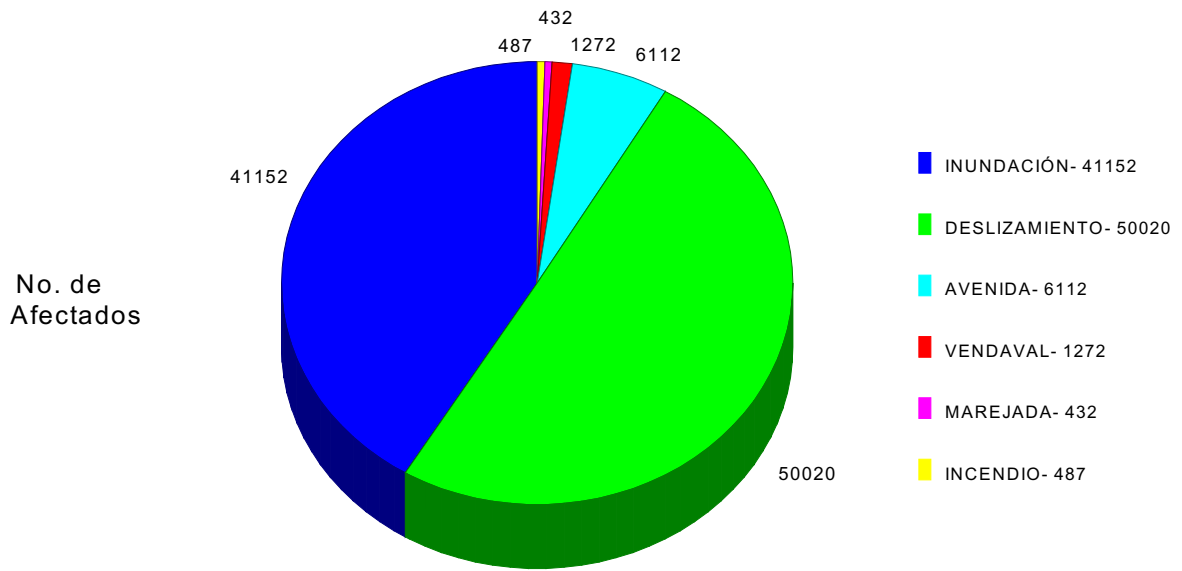


Figura 4.8 Afectados por desastres, 1960 - 1996.

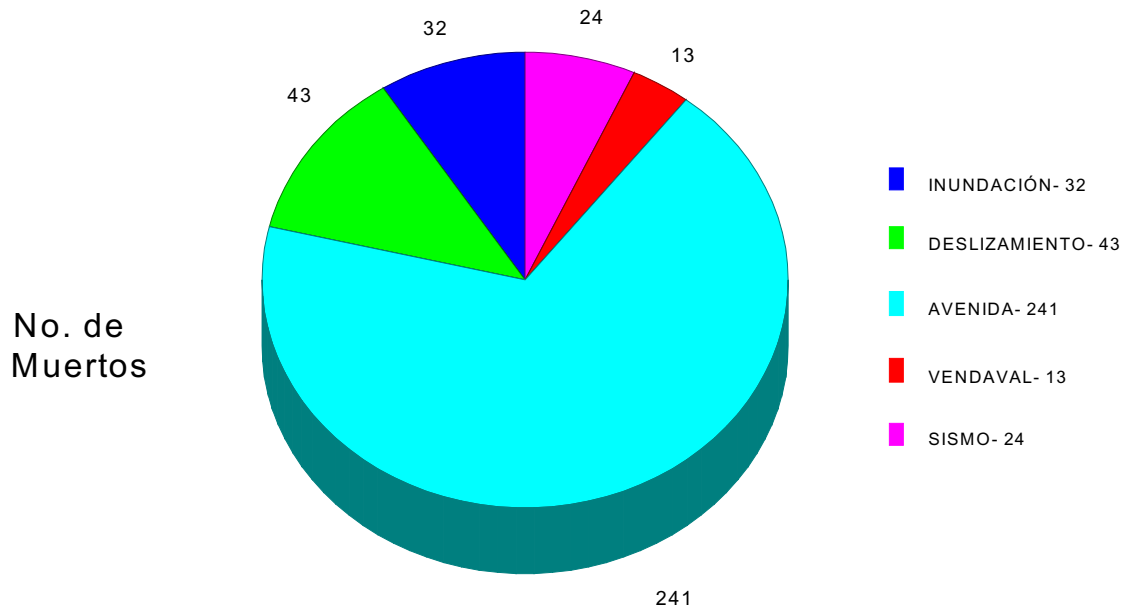
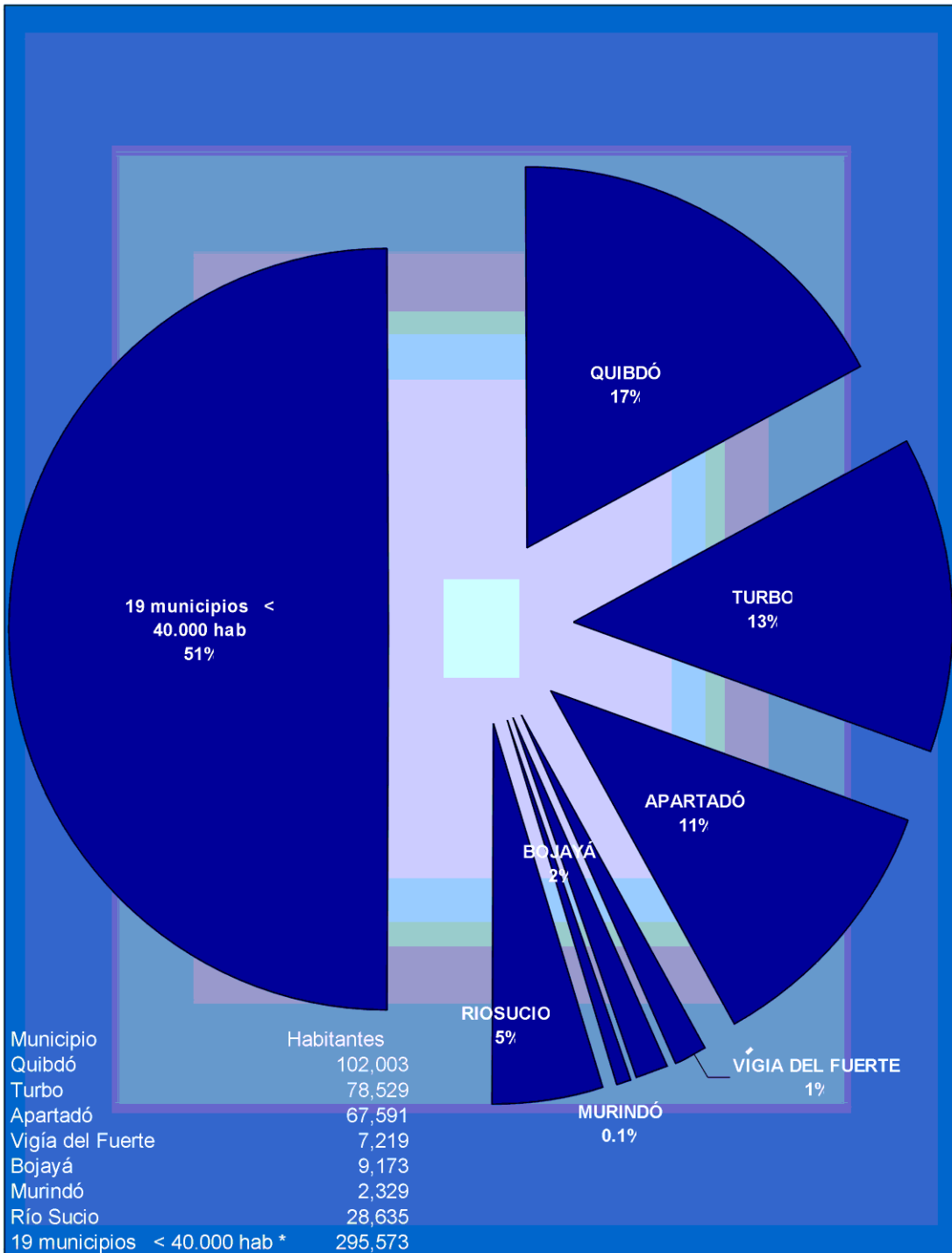


Figura 4.9 Muertos según desastres, 1960 - 1996.

Fuente: DesInventar (1997).



Fuente: Censo DANE (1993)

* Los 19 municipios son: Acandí, Alto Baudó, Bagadó, Bahía Solano, El Carmen, Juradó, Lloró, Nuquí, Unguía, Abiaquí, Cañasgordas, Carepa, Chigorodó, Dabeiba, Frontino, Mutatá, Necoclí, Uramita y Urrao.

Figura 4.10 Comparación de la población de los municipios